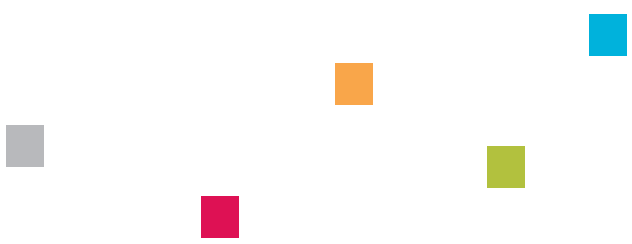


RALLYE MÈNE L'ENQUÊTE À NANTES

Le quartier de la butte Sainte-Anne





Je suis né à Nantes, où mon enfance, s'est toute entière écoulée. Fils d'un père à demi-parisien et d'une mère tout à fait bretonne, j'ai vécu dans le mouvement maritime d'une grande ville de commerce, point de départ et d'arrivée de nombreux voyages au long cours. Je revois cette Loire, dont une lieue de ponts relie les bras multiples, ses quais encombrés de cargaisons, sous l'ombrage de grands ormes, et que la double voie du chemin de fer, les lignes du tramway ne sillonnaient pas encore. Des navires sont à quai sur deux ou trois rangs ; d'autres remontent ou descendent le fleuve. Pas de bateaux à vapeur, à cette époque, ou du moins très peu ; mais de ces voiliers dont les Américains ont si heureusement conservé et perfectionné le type avec leurs clippers et leurs trois-mâts goélettes. » Ces mots extraits des cahiers de Jules Verne, écrivain né à Nantes (né en 1828 et mort en 1905) auraient pu être écrits depuis ce square, tant la vue sur la Loire et le port rappelle que Nantes a été autrefois une ville portuaire. Jules Verne a passé son enfance à regarder « les îles, les ports et les bateaux, qui seront les thèmes favoris de tant de ses œuvres, ils étaient depuis longtemps déjà dans sa vie et dans ses rêves. » A travers le parcours du quartier de la Butte Sainte-Anne, redécouvre Nantes à travers les yeux d'enfant de Jules Verne . Cette promenade va te permettre de découvrir l'histoire et la transformation de ce quartier à travers un jeu de questions. Les réponses se trouvent tout autour de toi : ouvre les yeux, recherche les détails, regarde l'architecture, retourne-toi sur le paysage mais aussi sur la lecture des questions. Bonne découverte !!!



Départ : square de l'Hermitage, rue de l'Hermitage.

Accès en bus : C1 arrêt Lechat. 5 mn de marche

Accès en tramway : ligne 1 arrêt Gare Maritime. 10 mn de marche.



1 – Une statue représente Jules Verne lorsqu'il était enfant, rêvant et regardant la Loire. Une deuxième représente une personne debout, mais quel est son nom ? Ecris-le.

.....

2 - Qui est-il ? Entoure la bonne réponse :

l'oncle de Jules Verne

un héros d'un de ses livres

un marin nantais

3 – Dans ce square, un médaillon met à l'honneur un grand marin et corsaire nantais né en 1679 et mort en 1740. Quel est son nom ?

.....



4 – Le port de Nantes a beaucoup changé depuis l'époque de Jules Verne. Observe bien autour toi, depuis l'ouest avec le port de Trentemoult, vers le sud et l'île de Nantes et vers l'est les quais de la Fosse et le centre ancien de Nantes.


De quelles couleurs sont les deux grues qui servaient autrefois aux activités du port et des chantiers navals ?

.....

5 – Observe bien la vue ancienne et la vue d’aujourd’hui : des éléments majeurs ont disparu du paysage. Peux-tu en citer au moins deux.




.....

 *Remonte la rue de l'Hermitage et traverse vers la rue de Miséry. Dirige-toi vers le Planétarium et entre dans le square. Ce lieu n'existait pas du temps de Jules Verne mais il aurait aimé avoir la tête dans les étoiles.*

6- Un des romans de Jules Verne porte le titre « De la Terre à la Lune », et toi saurais-tu écrire les 8 noms des planètes du système solaire (tu peux t'aider du mobilier du square)?

.....

 *Sors du square par la rue de Miséry puis prends à gauche dans la rue des Acadiens. Dirige-toi vers la fresque représentant le départ des Acadiens depuis le port de Nantes. Attention à bien lire toutes les plaques.*

7 – En quelle année ce départ a-t-il eu lieu ?

.....

8 - Pour quel pays les Acadiens sont-ils partis ?

.....

**10- Observe bien la fresque sur le mur et retrouve les détails décrits ci-dessous.
Entoure-les ensuite sur les extraits de la fresque :**



Qui suis-je ?

- Mes mains portent un paquet.
- Je suis à la gauche de l'homme qui a le dos tourné.
- Je ne suis pas une femme.



Qui suis-je ?

- Je suis debout.
- Ma couleur est le marron.
- J'ai quatre pattes.



Qui suis-je ?

- Je ne porte pas un vêtement bleu.
- Je suis une femme.
- Mon époux se tient à ma gauche, il est barbu et porte un pantalon à bretelles.



Fais demi-tour et tourne à gauche en sortant de la rue des Acadiens par la rue de Miséry, puis tourne à droite dans la rue du Roi Baco.



10 – Le quartier a beaucoup changé depuis l'enfance de Jules Verne, de nombreux immeubles et maisons ont été construits, notamment pour les ouvriers. Ce groupement d'immeubles porte le nom de Cité de l'Hermitage, ce sont des immeubles dit HBM. Que signifie ces initiales : H.B.M ?

.....

11- En quelles années ont-ils été construits ?



Poursuis ton chemin et tourne à gauche rue Duplex.

12 – Au numéro 20 de la rue Duplex, un bâtiment porte le blason de la Ville de Nantes. Il a été construit en 1901 et a permis d'apporter de l'hygiène dans ce quartier où toutes les familles ne disposaient pas de salle de bain.



A quoi servait-il ?

13 – Retrouve ce bâtiment à partir de la photo indice :



A ton avis, à quoi sert ce bâtiment : entoure la bonne réponse.

- C'est un immeuble d'habitation, c'est l'un des premiers HBM construit à Nantes en 1904.
- C'est un immeuble de manufacture, c'est la première usine de tabac construite à Nantes en 1904.
- C'est un manoir, avec ses deux tourelles d'angle construites en 1904.

14 - Après avoir construit des immeubles à Bon Marché, il est prévu de construire un lotissement de maisons individuelles pour les ouvriers, employés et artisans, appelé lotissement « La maisonnette ». Ils étaient nombreux à travailler dans les chantiers navals et usines du bord de la Loire.

Les maisons de la rue Dupleix ont été construites en 1910.

Retrouve les détails architecturaux des maisons et inscris son numéro de rue ci-dessous.



.....



.....



.....



.....

15 - Si tu as bien observé, il existe deux maisons jumelles dans la rue, indique leurs numéros de plaques :



Après le numéro 39 de la rue Dupleix, tourne à gauche rue Joseph Blanchard, puis de suite à gauche dans la rue des Perrières.

16 - Le nom de cette rue rappelle que de nombreuses perrières se trouvaient autrefois dans le quartier.

Résous cette charade pour trouver la signification de ce mot :

Mon premier est la 11^e lettre de l'alphabet

.....

Mon second est le contraire de marche « avant »

.....

Mon tout est un lieu d'où l'on extrait des pierres.


.....



Tourne à droite par la rue Saint-Gohard et arrête-toi devant l'église.

17 – L'église Sainte-Anne a été construite en 1847. Quel âge Jules Verne avait-il ? A-t-il pu la voir ?

.....

 *Emprunte l'avenue Sainte-Anne, si tu vois une chouette et Super Mario, tu es sur le bon chemin !*

18 - A partir de la gravure ci-dessous, retrouve ce bâtiment construit en 1878.

Quelle est sa fonction ?



19 - Pourquoi existe-t-il deux écoles face à face ?

.....

 *Continue dans l'avenue Sainte-Anne et arrête-toi en haut des marches qui descendent vers la Loire.*

20 – A gauche de cet escalier une belle maison avec une tour carrée, dominant le port et la Loire, a été construite en 1878. Si cette maison m'est aujourd'hui dédiée, je ne l'ai pourtant jamais habitée. Quelle est la fonction actuelle de cette maison ?

.....

 *A droite de l'escalier se trouve un petit square, tu dois t'y rendre et trouver cette statue.*



21 - Cette statue est une œuvre contemporaine d'un sculpteur nantais. Quel est son nom ?

.....

22 – Dans le projet de réaménagement du quartier des années 1850, ce grand escalier a été réalisé afin de rejoindre les quais situés en contrebas. Une statue est installée en 1871.



Complète le texte à trous ci-dessous avec les mots suivants : **Anne – marins – favorable – Bretons**, c'est la traduction de l'inscription en latin gravé sur le socle de la statue :

« Sainte, patronne des,
à nos et à nos navires, sois toujours
..... »

23 – Si la statue est en fonte (métal), le socle de la statue a été construit dans une pierre extraite des carrières nantaises. Connais-tu son nom ? Barre les mauvaises réponses.

Granit

Calcaire

Marbre



Remonte l'avenue Sainte-Anne et tourne à gauche dans la rue des Garennes. Ce nom témoigne de l'époque où le quartier n'était pas encore construit. Dans cette zone de campagne, les lapins couraient dans les garennes. Poursuis ton chemin.

24 – A ta gauche, derrière les grilles, une ancienne carrière, d'où l'on extrayait la pierre de granit, occupait la zone en contrebas. La photo ancienne ci-dessous te montre cette carrière disparue aujourd'hui.

Elle porte le nom de la rue que tu as empruntée pour aller au planétarium. Quel est-il ?

Carrière de :





Entre dans le square Marcel Schwob par la grille d'entrée. Recherche cette plaque posée au sol dans le square, près des murets en pierre.



24 - Lors de ta promenade, tu as pu observer plusieurs statues et œuvres d'art, cette plaque posée dans le square te présente l'œuvre de Mrzyk et Moriceau appelé Lunar Tree. Observe bien le paysage au loin (éloigne-toi de la végétation qui te cache la vue). Quelle est la forme de cette œuvre ?

.....



Continue ton exploration du square pour trouver d'autres œuvres d'art.

25 – Ce square a été créé en 1933, Jules Verne n'a pas pu s'y promener, il aurait sûrement apprécié la belle vue sur la Loire d'où il aurait imaginé les incroyables machines de ses livres. Sur cette photographie ancienne, on observe que les arbres du parc n'ont pas encore poussé. De nombreuses usines étaient installées et notamment une ancienne brasserie dans la carrière de granit.

Entoure sur la photographie les anciennes usines.



Te voilà arrivé au terme de ton exploration. Ce quartier est très lié à la Loire, au port, et aux bateaux sur lesquels embarquaient les marins mais il était aussi habité par les ouvriers qui travaillaient dans les usines et les chantiers du bord de la Loire. Tu as ainsi pu observer les nombreuses transformations que ce quartier a connues depuis l'époque de Jules Verne. La carrière Miséry, après avoir connu l'extraction du granit, puis les usines, va bientôt accueillir une nouvelle machine extraordinaire, l'Arbre aux hérons. Elle te fera peut-être rêver, comme Jules Verne, enfant devant les bateaux, « aux sources du rêve ».

Pour en savoir plus sur l'histoire et l'architecture de ce quartier, un site internet permet de découvrir le patrimoine du quartier Sainte-Anne : <http://www.patrimoine.paysdelaloire.fr/patrimoine/recherche-cartographique/> et le musée Jules Verne .